






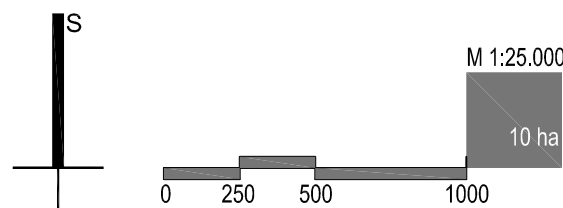


TUMAČ ZNAKOVA

postojeće	planirano	RAZVOJ I UREĐENJE PROSTORA
		IZGRAĐENI I NEIZGRAĐENI DIO GRAĐEVINSKOG PODRUČJA NASELJA - STANOVANJE
M	M	IZGRAĐENI I NEIZGRAĐENI DIO GRAĐEVINSKOG PODRUČJA NASELJA - MJEŠOVITA NAMJENA

	CESTOVNI PROMET
	DRŽAVNA CESTA
	ŽUPANIJSKA CESTA
	LOKALNA CESTA
	OSTALE CESTE KOJE NISU JAVNE
	ŽELJEZNIČKI PROMET
	ŽELJEZNIČKA OD ZNAČAJA ZA LOKALNI PROMET

		GOSPODARENJE OTPADOM
		RECIKLAŽNO DVORIŠTE
		RECIKLAŽNO DVORIŠTE ZA GRAĐEVNI OTPAD



Zupanja:	Općina:
KARLOVAČKA	ŽAKANJE
Naziv prostornog plana: PROSTORNI PLAN UREĐENJA OPĆINE ŽAKANJE SA SMANJENIM SADRŽAJEM ELABORAT PROČIŠĆENOG TEKSTA ODREDBI ZA PROVEDBU I GRAFIČKOG DIJELA PLANA	
Naziv kartografskog prikaza: POVRŠINE ZA RAZVOJ I UREĐENJE	
Broj kartografskog prikaza: <div>1.</div>	Mjerilo kartografskog prikaza: <div>1 : 25 000</div>
Nositelj izrade Elaborata: <div> OPĆINA ŽAKANJE Žakanje 58 47 276 ŽAKANJE </div>	
Pravna osoba koja je izradila Elaborat: <div> JAVNA USTANOVA ZAVOD ZA PROSTORNO UREĐENJE KARLOVAČKE ŽUPANIJE Haulikova 1, Karlovac </div>	
Pečat tijela / pravne osobe koja je izradila Elaborat:	
Odgovorna osoba:	
<div>MARIO KEČEŠ, dipl.ing.arh.</div>	
Koordinator Elaborata (Odgovorni voditelj):	
<div>VLATKA BOROTA, dipl.ing.arh.</div>	
Situčni tim u izradi Elaborata: <div> MARIO KEČEŠ, dipl.ing.arh. VLATKA BOROTA, dipl.ing.arh. MARINKO MARADIN, dipl.ing.arh. </div> <div> BORIS SIMIĆ, dipl.ing.grad. ZLATKO CINDRIĆ, dipl.ing.biol. s ekol. </div>	
Pečat predstavničkog tijela: <div>M.P.</div>	Predsjednik Odbora za financije, proračun, gospodarstvo i infrastrukturu: <div>NIKOLA SOPČIĆ</div>
Istovjetnost ovog Elaborata s izvornikom ovjerava: <div>.....</div>	Pečat nadležnog tijela: <div>M.P.</div>